



ΕΦΗΜΕΡΙΣ ΤΗΣ ΚΥΒΕΡΝΗΣΕΩΣ

ΤΗΣ ΕΛΛΗΝΙΚΗΣ ΔΗΜΟΚΡΑΤΙΑΣ

ΤΕΥΧΟΣ ΤΕΤΑΡΤΟ

Αρ. Φύλλου 443

4 Μαΐου 1993

ΠΕΡΙΕΧΟΜΕΝΑ

ΑΝΑΔΑΣΩΣΕΙΣ

ΑΠΟΦΑΣΕΙΣ

Κήρυξη αναδασωτέας εκτάσεως 0,330 στρεμμάτων, στη θέση «Μύλια» Περιφέρειας Κοινότητας Σκοτίνας Ν. Πιερίας. 1

ΠΟΛΕΟΔΟΜΙΑ

ΑΠΟΦΑΣΕΙΣ

Τροποποίηση εγκεκριμένου σχεδίου πόλης Λάρισας. 2

Καθορισμός κατά παρέκκλιση αρτιότητας οικοπέδων της Πολεοδομικής Μελέτης περιοχής «ΚΟΡΜΠΙ» Β' κατοικίας Δήμου Βάρης. 3

ΑΝΑΔΑΣΩΣΕΙΣ

ΑΠΟΦΑΣΕΙΣ

Αριθ. 1855 (1)
Κήρυξη αναδασωτέας εκτάσεως 0,330 στρεμμάτων, στη θέση «Μύλια» Περιφέρειας Κοινότητας Σκοτίνας Ν. Πιερίας.

Ο ΝΟΜΑΡΧΗΣ ΠΙΕΡΙΑΣ

Έχοντας υπόψη:

1. Τις διατάξεις του Ν. 3200/55 περί διοικητικής αποκέντρωσης, όπως τροποποιήθηκε και συμπληρώθηκε μεταγενέστερα με το Ν.Δ. 532/70.

2. Το άρθρο 117 παρ. 3 του Συντάγματος.

3. Τις διατάξεις του Ν. 998/79 «περί προστασίας των δασών κ.λπ.» και ειδικότερα:

α) Του άρθρου 41 παρ. 1, β) του άρθρου 38 παρ. 1.

4. Τις δ/γές του Υπουργείου Γεωργίας:

α) 160417 1180/8.7.1980, β) 182447/3049/24.9.80, γ) 204809/761/24.2.78, δ) 159140/1077/12.3.80.

5. Την ΔΥ/23.3.1993 πρόταση του τεχνολόγου Δασοπονίας Γεωργίου Αναστασίου περί κηρύξεως αναδασωτέας, της αναφερομένης στο θέμα εκτάσεως, αποφασίζουμε:

Κηρύσσουμε αναδασωτέα, με σκοπό τη διατήρηση της δασικής εκτάσεως που εκχερσώθηκε παράνομα τη Δημόσια έκταση, εμβαδού 0,330 στρεμμάτων που βρίσκεται στη θέση «Μύλια».

Προσδιορίζεται από τα στοιχεία Α – Β – Γ – Δ – Α και έχει όρια:

Ανατολικά: Με δημόσια δασική έκταση (πρίνοι),

Δυτικά: Με ρέμα Παπά – Λάκκος,

Βόρεια: Με αγρό ιδίου (ελιές),

Νότια: Με αγροτικό δρόμο,

όπως φαίνεται στο συνημμένο διάγραμμα που αποτελεί αναπόσπαστο μέρος της απόφασης αυτής.

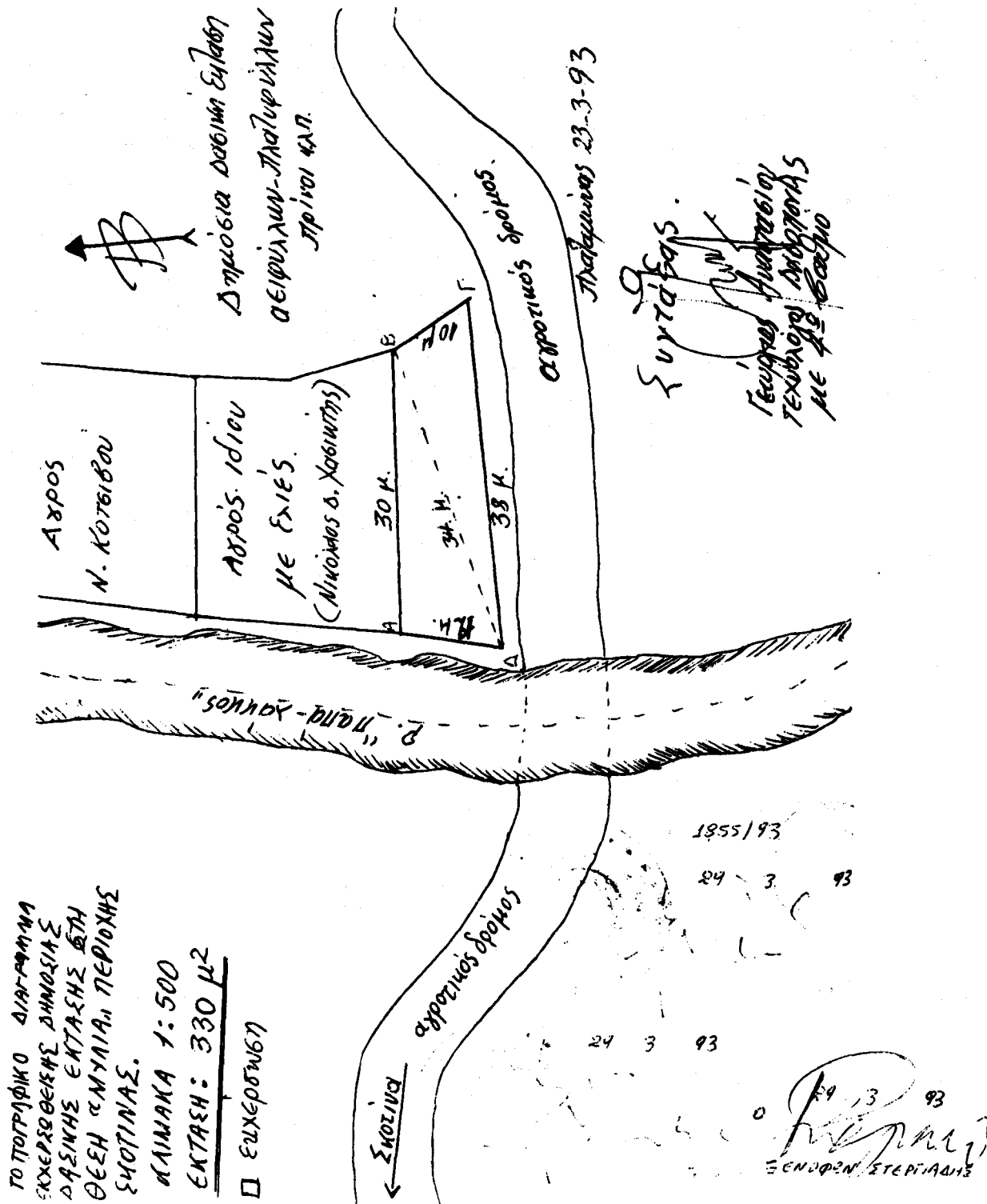
Η αποκατάσταση της βλαστήσεως θα γίνει με φυσική αναγέννηση.

Η απόφαση αυτή να δημοσιευθεί στην Εφημερίδα της Κυβερνήσεως.

Κατερίνη, 29 Μαρτίου 1993

Ο Νομάρχης

ΞΕΝΟΦΩΝ ΣΤΕΡΓΙΑΔΗΣ



ΠΟΛΕΟΔΟΜΙΑ

ΑΠΟΦΑΣΕΙΣ

Αριθ. 2557

(2)

Τροποποίηση εγκεκριμένου σχεδίου πόλης Λάρισας.

Ο ΝΟΜΑΡΧΗΣ ΛΑΡΙΣΑΣ

Έχοντας υπόψη:

1) Τις διατάξεις:

α) του από 17.7.1923 Ν. Δ/τος, περί σχεδίων πόλεων και κωμών,

β) του Ν. Δ/τος 1577/1985, περί Γ.Ο.Κ.,

γ) του Ν. Δ/τος 3200/1955, περί διοικητικής αποκεντρώσεως.

δ) του Ν. Δ/τος 712/1970 εκτελεστικών του Ν. 532/1970, περί συμπληρώσεως των διατάξεων περί διοικητικής αποκέντρωσης,

ε) του Ν. Δ/τος 1032/1980, περί συστάσεως του Υπουργείου Χ.Ο.Π. κ.λ.π.,

στ) του Ν. Δ/τος 183/1986, περί έγκρισης τροποποιήσεων και καθορισμού όρων και περιορισμών δόμησης από Νομάρχες (ΦΕΚ 70/5.6.86).

ζ) του από 30.4.87 Π. Δ/τος περί έγκρισης τροποποιήσεων εγκεκριμένου σχεδίου πόλης με απόφαση του Δημοτικού Συμβουλίου του Δήμου Λάρισας (ΦΕΚ 391 Δ' / 13.5.87).

η) το από 22.1.88, 25.4.89, Π.Δ. (ΦΕΚ 354Δ/12.5.88, 388 Δ/14.6.89), με τα οποία εγκρίθηκε το ρυμοτομικό σχέδιο πόλης Λάρισας.

2) Την απόφαση 373/92 του Δημοτικού Συμβουλίου Λά-

ρισας, με την οποία προτείνεται η τροποποίηση του εγκεκριμένου σχεδίου πόλης.

3) Την από 25.1.93 γνωμοδότηση του Συμβουλίου Χ.Ο.Π. Νομού Λάρισας (αριθ. πρακτικού 12, συνεδρία 1η).

4) Την οριστική απόφαση 42/93 του Δημοτικού Συμβουλίου Λάρισας για την προτεινόμενη τροποποίηση, αποφασίζουμε:

Άρθρο 1

Εγκρίνεται τροποποίηση εγκεκριμένου ρυμοτομικού σχεδίου πόλης Λάρισας με προσαρμογή ρ.γ. της οδού Λάρισας Τρικάλων και κατάργηση των Κ.Χ. Γ 1507 Α και Γ 1861 διότι εμπίπτουν στο εύρος απαλλοτρώσεως» όπως ορίζεται στο τοπογραφικό διάγραμμα που συνοδεύει την παρούσα απόφαση.

Άρθρο 2ο

Από τις διατάξεις αυτής της απόφασης δεν προκαλείται δαπάνη εις βάρος του προϋπολογισμού του Δήμου Λάρισας.

Η ισχύς της παρούσας απόφασης αρχίζει από τη δημοσίευσή της στην Εφημερίδα της Κυβερνήσεως.

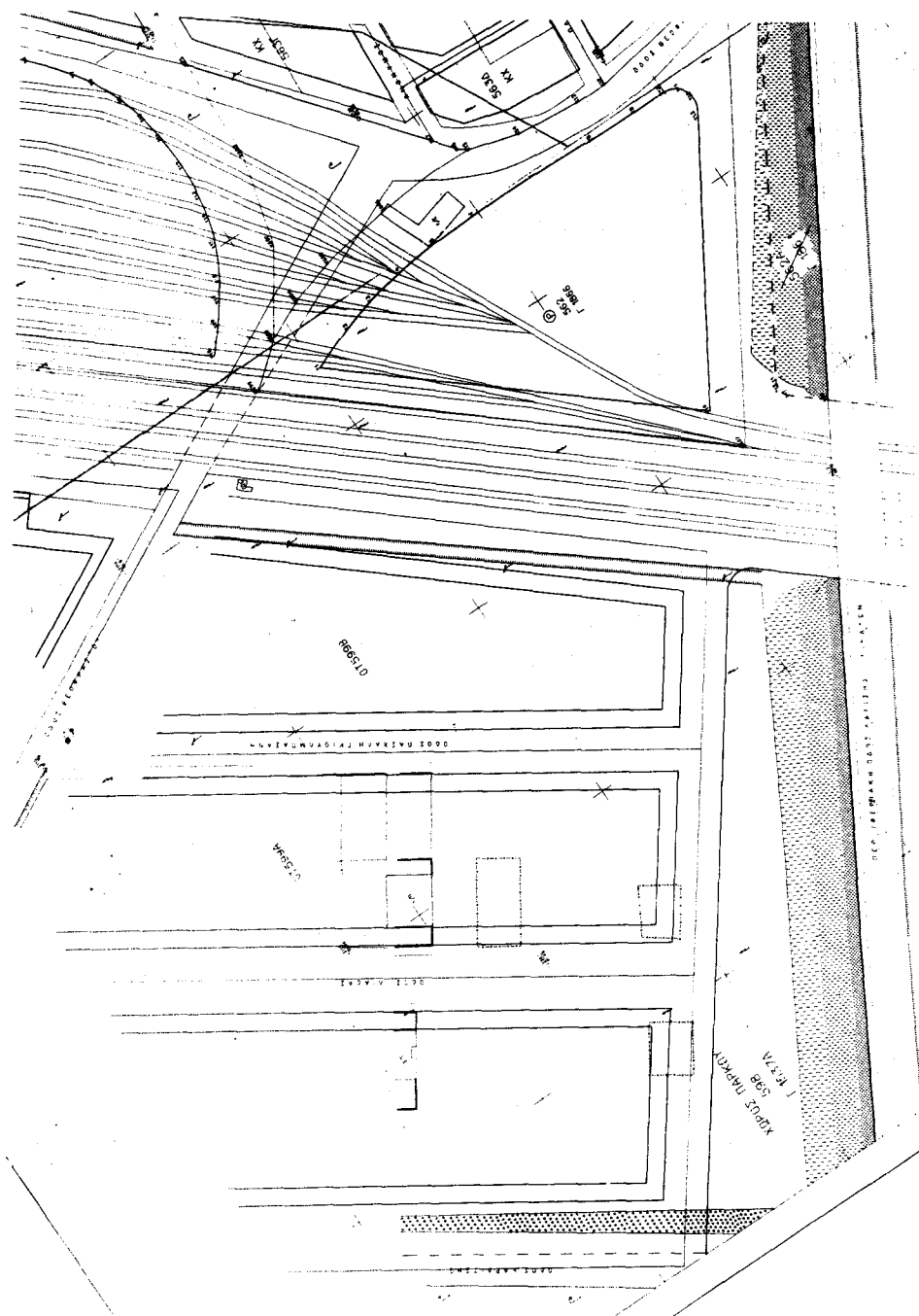
Μετά την παραπάνω δημοσίευση η απόφαση μαζί με το σχετικό τοπογραφικό διάγραμμα που τη συνοδεύει να αναρτηθεί στο Δημοτικό Κατάστημα επί 13ήμερο για ενημέρωση.

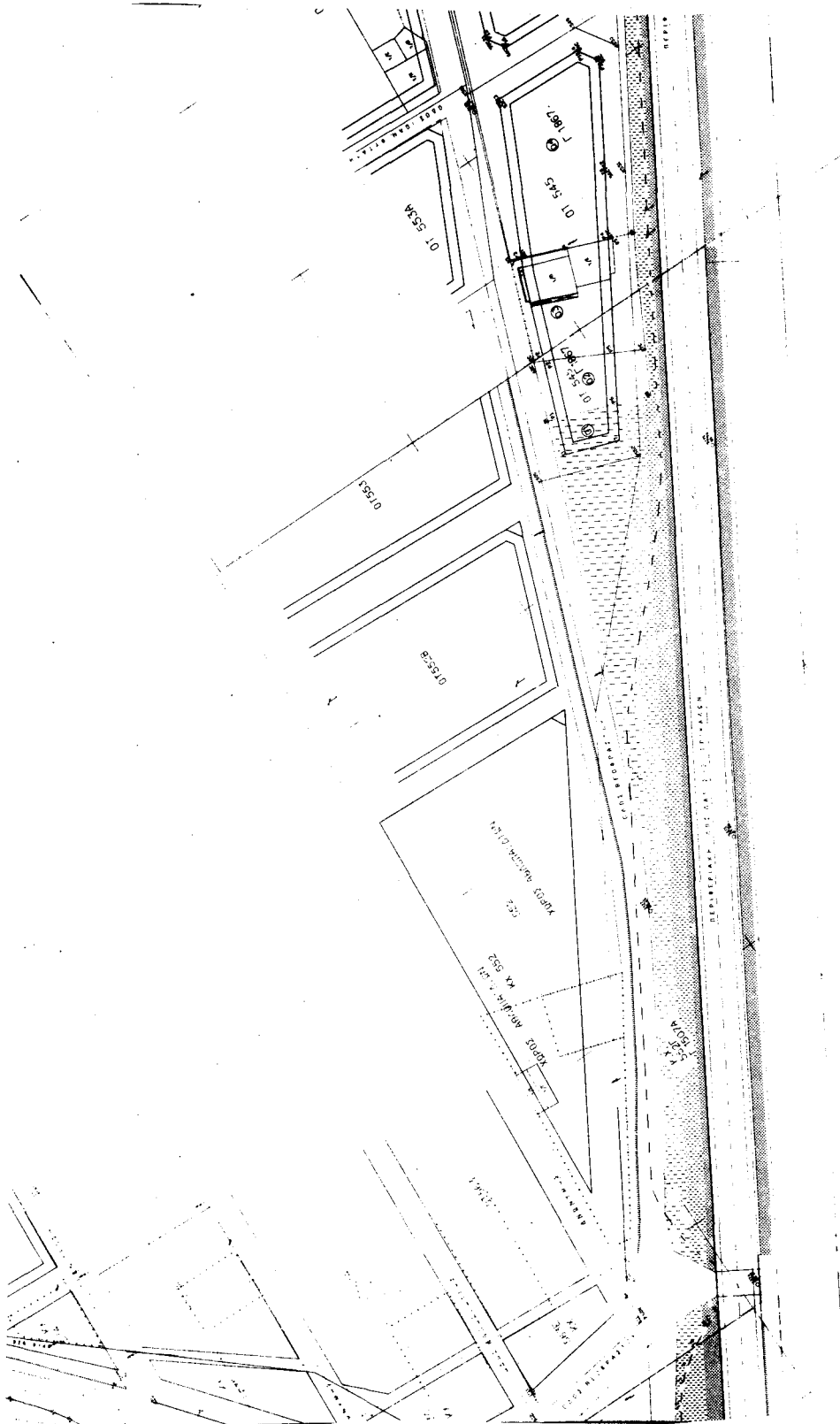
Η απόφαση αυτή να δημοσιευθεί στην Εφημερίδα της Κυβερνήσεως.

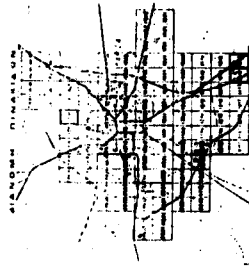
Λάρισα, 13 Απριλίου 1993

Ο Δήμαρχος

ΑΡΙΣΤΕΙΔΗΣ ΛΑΜΠΡΟΥΛΗΣ







4113
4

ΔΗΜΟΣ ΛΑΡΙΣΑΣ
Δ/ΝΣΗ ΤΕΧΝΙΚΗΣ ΥΠΗΡΕΣΙΑΣ
ΤΑΧΥΔΡΟΜΙΑΣ
ΓΡΑΦΕΙΟ ΣΧΕΔΙΟΥ ΠΟΛΗΣ &
ΚΥΚΛΟΦΟΡΙΑΚΩΝ ΡΥΘΜΙΣΕΩΝ

ΤΟΠΟΓΡΑΦΙΚΟ ΔΙΑΓΡΑΜΜΑ
ΤΡΟΠΟΠΟΙΗΣΗ ΣΧΕΔΙΟΥ ΠΟΛΗΣ ΛΑΡΙΣΑΣ
ΣΤΟ Ο.Τ.Π.1502-Γ' 1861 Π.Μ. 0919.1019.1018
ΣΥΝΟΙΚΙΣΜΟΣ ΗΠΕΙΡΩΤΙΚΑ

ΘΕΜΑ: Καταργησις του Γ. 1501 Α και του Γ. 1861.
(Σύμφωνα με το άρθρο 1019.1018 του Ν. 1502-Γ' 1861 Π.Μ. 0919.1019.1018)

Το παρόν διαγρ. έχει ως σκοπό την τροποποίηση του

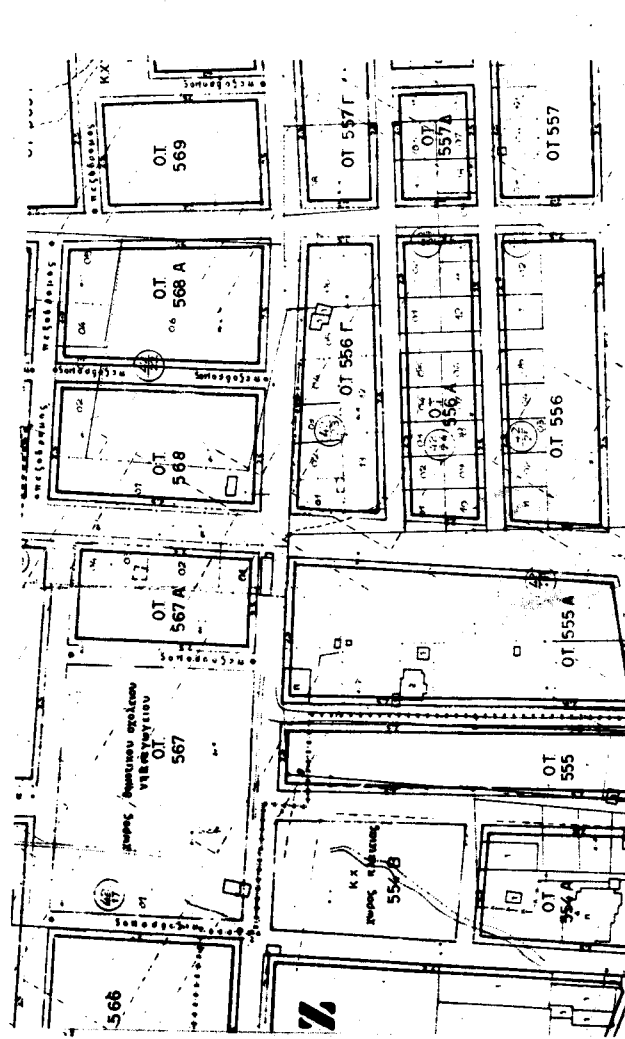
ΛΑΡΙΣΑ

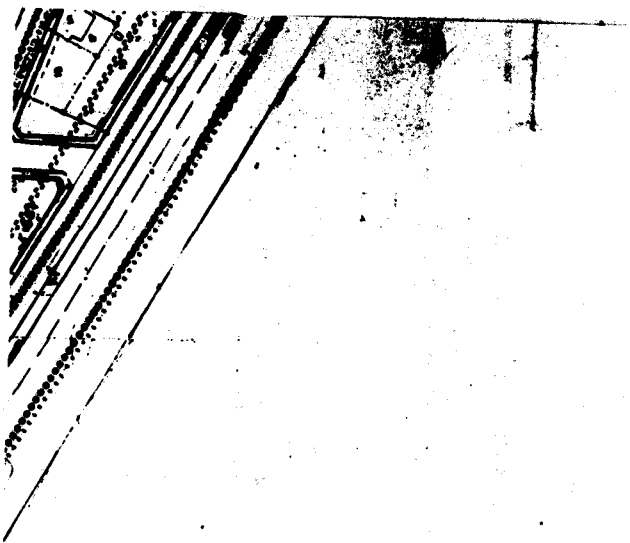
Η ΠΡΟΤΑΣΗ

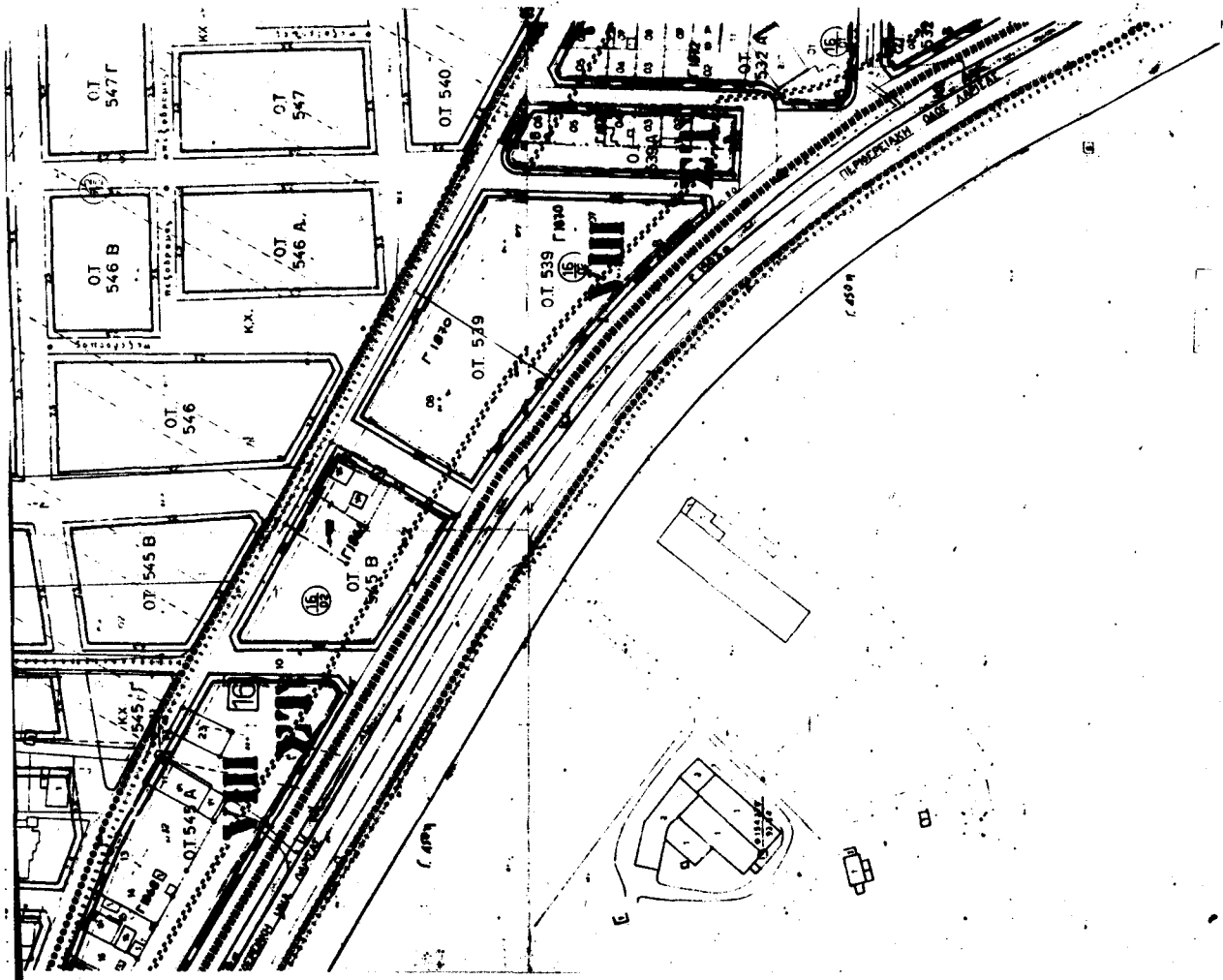
ΒΕΒΗΧΕΝ



ΚΑΙΜΑΚΑ 1:500







ΔΗΜΟΣ ΛΑΡΙΣΑΣ

Δ/ΝΗΜ ΤΕΧΝΙΚΗΣ ΥΠΗΡΕΣΙΑΣ
ΤΜΗΜΑ ΠΟΛΕΟΔΟΜΙΑΣ
ΓΡΑΦΕΙΟ ΣΧΕΔΟΥ ΠΟΛΗΣ &
ΚΥΚΛΟΦΟΡΙΑΚΩΝ ΡΥΘΜΙΣΜΩΝ

1
000711:07
JFC 9

ΤΟΠΟΓΡΑΦΙΚΟ ΔΙΑΓΡΑΜΜΑ

ΤΡΟΠΟΠΟΙΗΣΗ ΣΧΕΔΙΟΥ ΝΟΜΟΥ ΛΑΡΙΣΑΣ

XTO O.T. J 4301 r 1861 MIN. 0312, 1043, 1010

TYNOXIMON

OCMA: KATAPACHA TOV ISOA LOW TOT 1861 JAWN:

QEMA: MAYAFFWZM 10V 1509A ZOM 101 1 25001
EMGINTG! 110 5100Z AAAA07P195M2 TMD

EMUNITE 110 E1962 ANA000871
NOCUM ECEIAPN 0401 00012481

To nepov suvobesim: rny un apdy
anapay

SECRET

Appendix

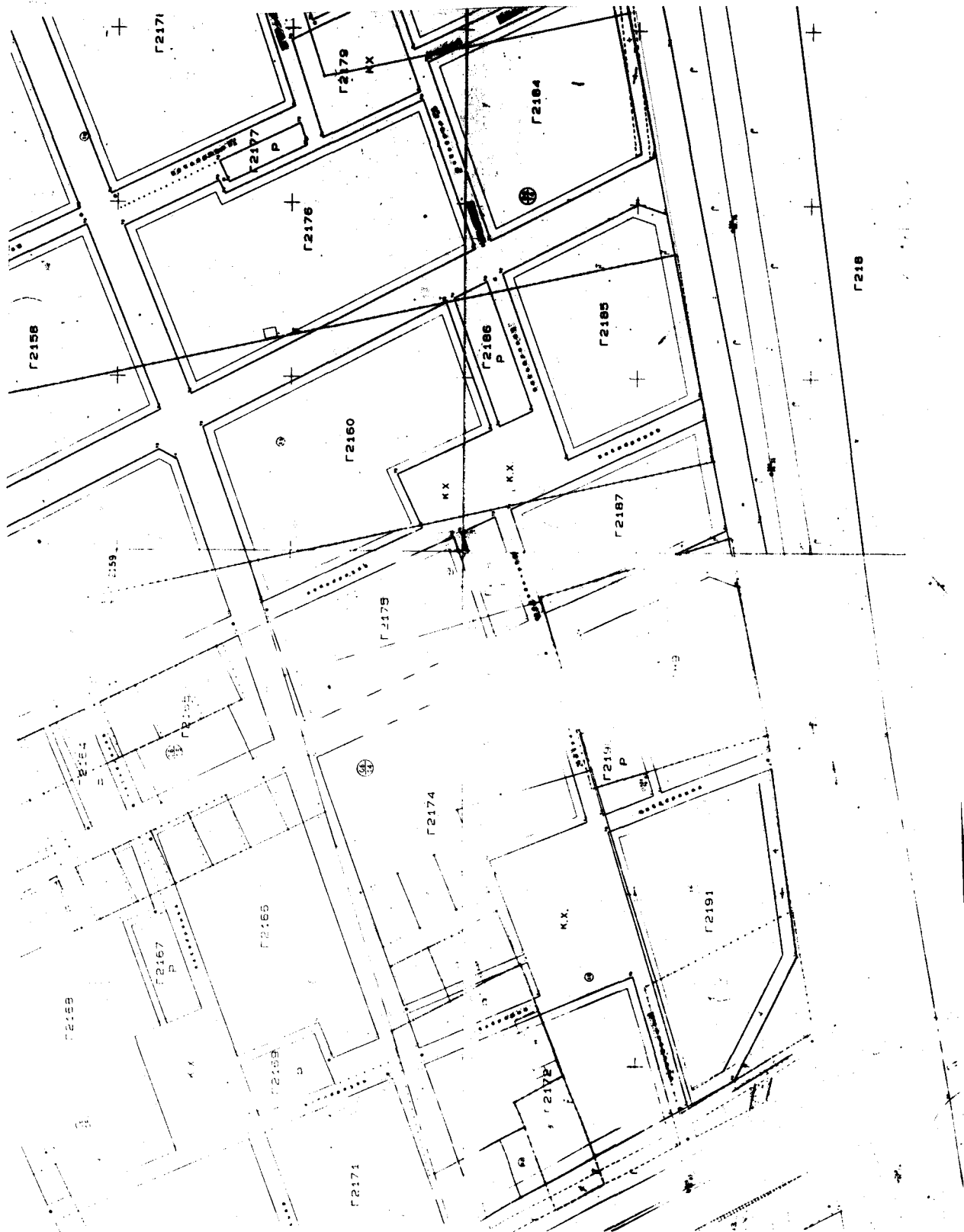
И ПРОСТАМЕН

REPORT

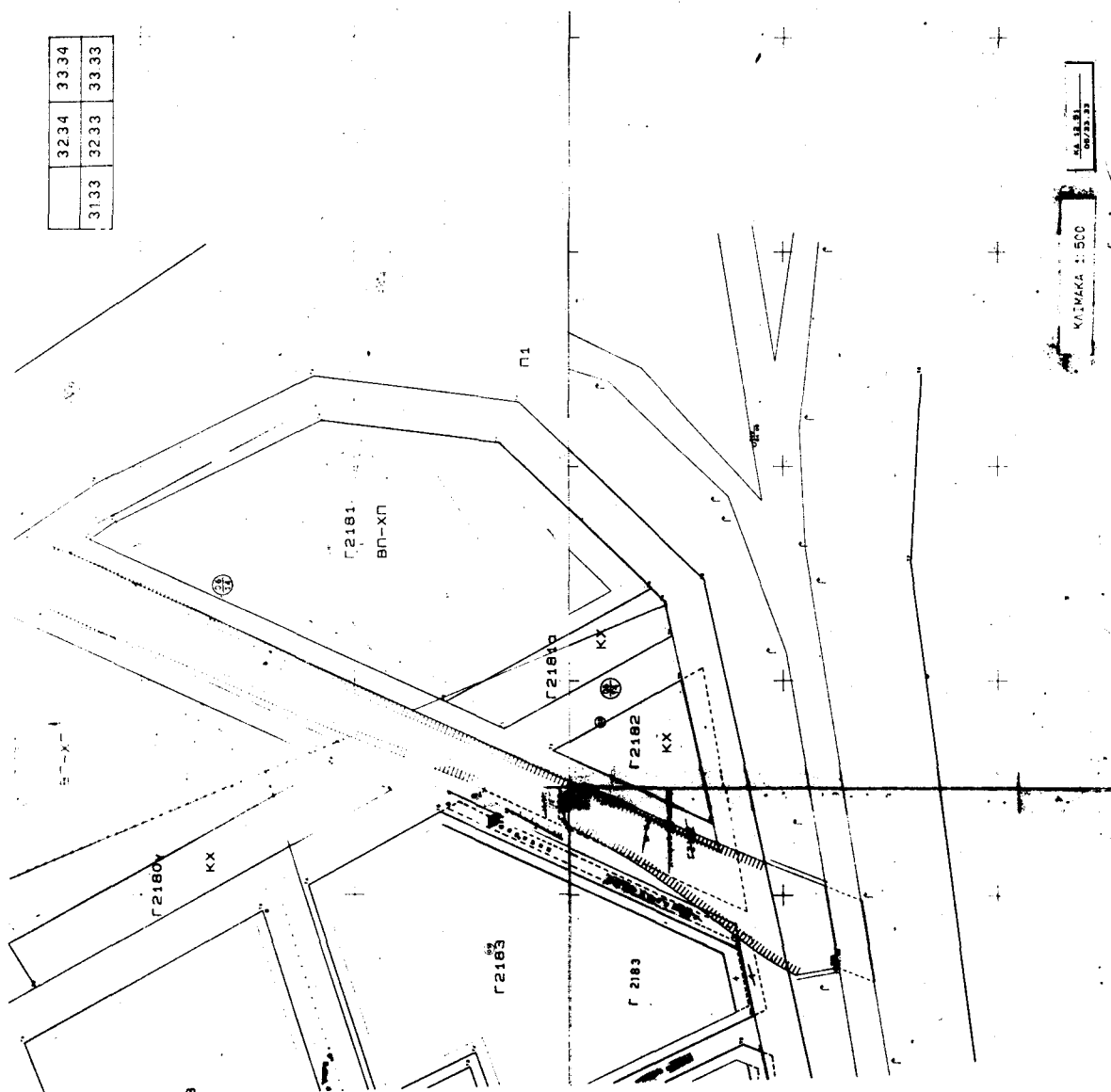
H. A. T. Co., Yuma, Ariz.

М. А. ГАЛАНТОВ

10/11/1944



| | |
|------|-----------|
| 3234 | 3334 |
| 3133 | 3233 3333 |



ΔΗΜΟΣ ΛΑΡΙΣΑΣ
 Δ/ΝΣΗ ΤΕΧΝΙΚΗΣ ΥΠΗΡΕΣΙΑΣ
 ΤΜΗΜΑ ΠΟΛΕΟΔΟΜΙΑΣ
 ΓΡΑΦΕΙΟ ΣΧΕΔΙΟΥ ΠΟΛΗΣ &
 ΚΥΛΟΦΟΡΙΑΚΩΝ ΡΥΘΜΙΣΕΩΝ

4274

2

ΤΟΠΟΓΡΑΦΙΚΟ ΔΙΑΓΡΑΜΜΑ
 ΤΡΟΠΟΠΟΙΗΜΕΝΟ ΣΧΕΔΙΟ ΠΟΛΗΣ ΛΑΡΙΣΑΣ
 ΣΤΟ Ο.Τ. ... Π.Ι.Ν. 1336 ... 1615, 1617, 1517
 ΣΥΝΟΙΚΙΣΜΟΣ ... ΑΣΙΕΣ
 ΜΕΤΑ ΠΡΟΣΑΡΤΗΤΗ Γ.Ε. 102 ΠΕΤΡΕΛΑΙΟΥ ΟΔΟΥ ΑΡΗΣΙΑΣ
 ΤΡΑΠΕΖΑ

Το παρόν αποτελείται από τον αριθμό ...
 ...
 ...

Λαρίσα

Ο ΣΥΝΤΑΞΑΣ

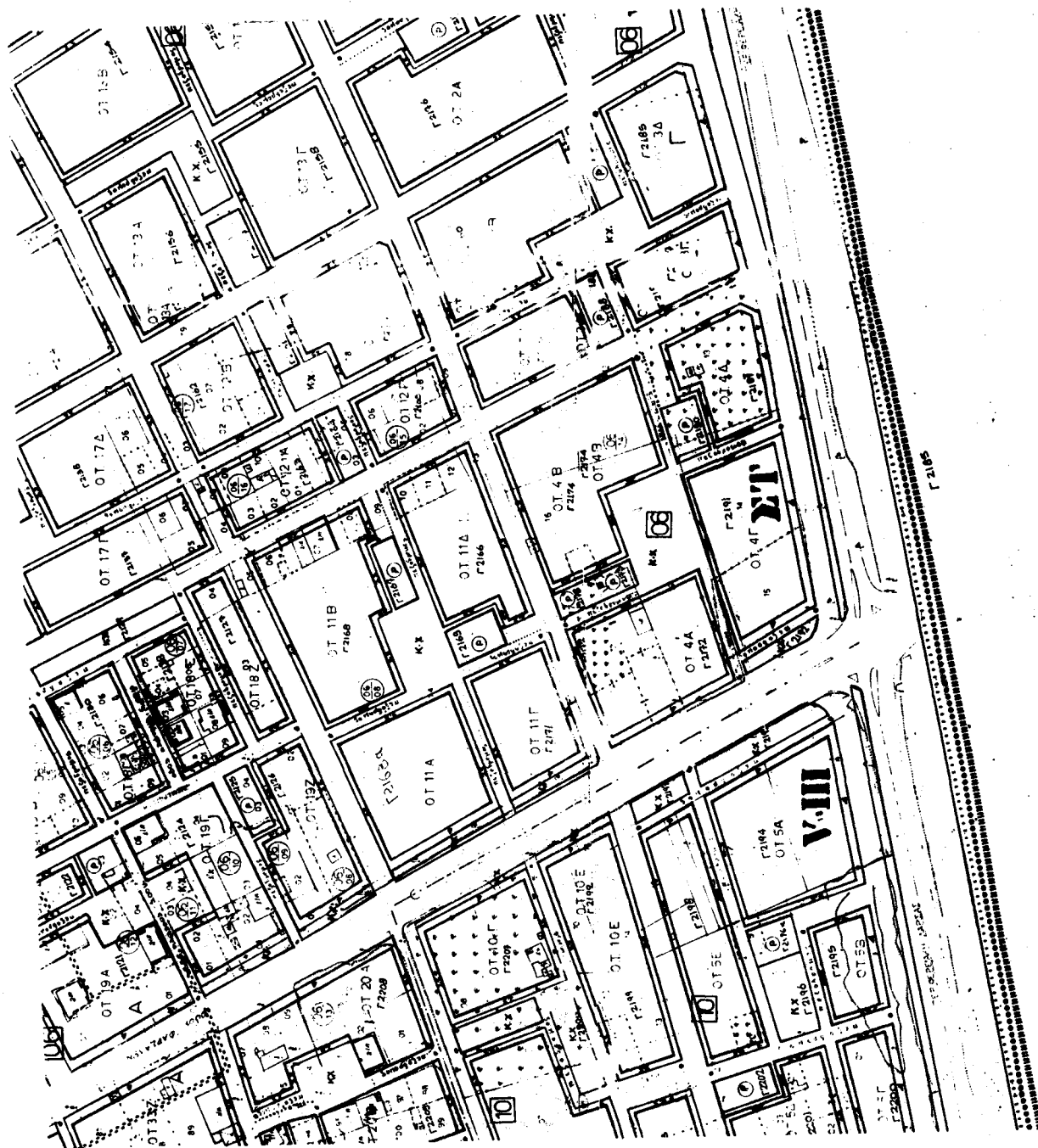
[Signature]

ΟΙ ΣΥΝΤΑΞΟΝΤΕΣ
 Λαρίσα

Μ. ΠΡΟΣΤΑΣΙΜΗ



ΚΥΤ/ΜΑΚΑ : 500
 15.11.17
 00/33.33



ΔΗΜΟΣ ΛΑΡΙΣΑΣ

Δ/ΝΙΣ ΤΕΧΝΙΚΗΣ ΥΠΗΡΕΣΙΑΣ
ΠΤΗΜΜΑ ΠΟΛΕΟΔΟΜΙΑΣ
ΓΡΑΦΕΙΟ ΣΧΕΔΙΟΥ ΠΟΛΗΣ &
ΚΥΚΛΟΦΟΡΙΑΚΩΝ ΡΥΘΜΙΣΕΩΝ

36

0007:1600

ΤΟΠΟΓΡΑΦΙΚΟ ΔΙΑΓΡΑΜΜΑ
ΠΡΟΠΟΝΙΣΗ ΣΧΕΔΙΟΥ ΠΟΛΗΣ ΛΑΡΙΣΑΣ

ΣΤΟ ΟΥ. " " ΠΙΝ. 1218 16.16, 16.17, 1319

ΣΥΝΟΙΚΙΣΜΟΣ ΑΒΕΣΣΕΤ

ΘΕΜΑ: ΠΡΟΣΑΡΜΟΓΗ 25 ΤΗΣ ΠΕΡΙΦΕΡΕΙΑΚΗΣ ΟΔΟΥ ΛΑΡΙΣΑΣ-
ΤΡΙΚΛΑΣ

TO PARON ANAGKASTI ENY UN OPRBY
ANAGAST ANAGAST

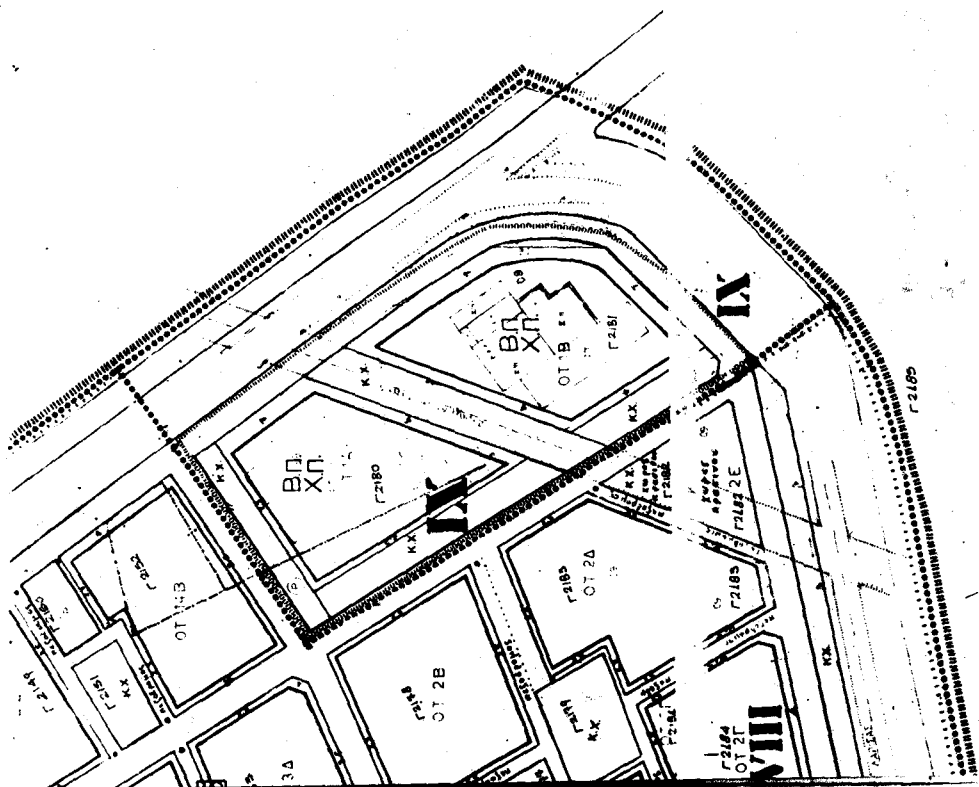
Q IVNTAIAZ

000000

И ПРОИСТАВЕНИ

Адрес
ОБЩЕСТВО

HANSON Twp. York Pa
M. A. BENTLEY



Αριθ. 10178/184

(3)

Καθορισμός κατά παρέκκλιση αρτιότητας οικοπέδων της
Πολεοδομικής Μελέτης περιοχής «ΚΟΡΜΠΙ» Β' κατοικίας
Δήμου Βάρης.

Ο ΝΟΜΑΡΧΗΣ ΠΕΙΡΑΙΑ

Έχοντας υπόψη:

1. Τι διατάξεις διατάξεις του Ν. Δ/τος 17.7.23, όπως τροποποιήθηκαν και συμπληρώθηκαν αργότερα.

2. Τις διατάξεις του Α.Ν. 314/68 (Φ.Ε.Κ. 47/Α), όπως τροποποιήθηκαν και συμπληρώθηκαν με το Ν.Δ. 1018/71 (Φ.Ε.Κ. 220/Α) και με την παρ. 3 του άρθρου 34 του Ν. 1577/85 (Φ.Ε.Κ. 210/Α).

3. Τις διατάξεις του Ν. 1577/85 (Φ.Ε.Κ. 210/Α).

4. Τις διατάξεις του αριθ. 183/1986 Π. Δ/τος (Φ.Ε.Κ. 70/Α).

5) Το από 30.12.88 Π. Δ/γμα (Φ.Ε.Κ. 132 Δ/89) με το οποίο εγκρίθηκε η Πολεοδομική μελέτη της περιοχής Β' κατοικίας «Κόρμπι» Δήμου Βάρης.

6. Την αριθ. 355634/817/91 απόφαση του Νομάρχη Πειραιά, που δημοσιεύθηκε στο Φ.Ε.Κ. 570 Δ/91.

7. Την από 28.9.92 γνωμοδότηση του Συμβουλίου Χ.Ο.Π. Νομαρχίας Πειραιά, για τροποποίηση των όρων δόμησης στην περιοχή «Κόρμπι» Δήμου Βάρης, αποφασίζουμε:

Άρθρο 1

Προστίθεται, μετά την παράγραφο 1, του άρθρ. 5, του από 30.12.88 Π. Δ/τος (Φ.Ε.Κ. 132 Δ/89), με το οποίο εγκρίθηκε η Πολεοδομική μελέτη περιοχής Β' κατοικίας «Κόρμπι» του Δήμου Βάρης, παράγραφος 1α ως εξής:

1α. Κατά παρέκκλιση των διατάξεων της προηγούμενης παραγράφου, θεωρούνται άρτια και οικοδομήσιμα τα οικοπέδα που κατά τη δημοσίευση του παρόντος διατάγματος έχουν:

Ελάχιστο Πρόσωπο: 8 μ.

Ελάχιστο Εμβαδόν: 150 μ².

Άρθρο 2

Από τις διατάξεις της απόφασης αυτής:

α) Δεν προκαλείται δαπάνη σε βάρος του κρατικού προϋπολογισμού.

β) Προκαλείται δαπάνη σε βάρος του προϋπολογισμού του Δήμου Βάρης, το ύψος της οποίας δεν μπορεί να προσδιοριστεί.

Η απόφαση αυτή να δημοσιευθεί στην Εφημερίδα της Κυβερνήσεως.

Πειραιάς, 21 Απριλίου 1993

Ο Νομάρχης
Π. ΓΥΦΤΟΥΛΑΣ